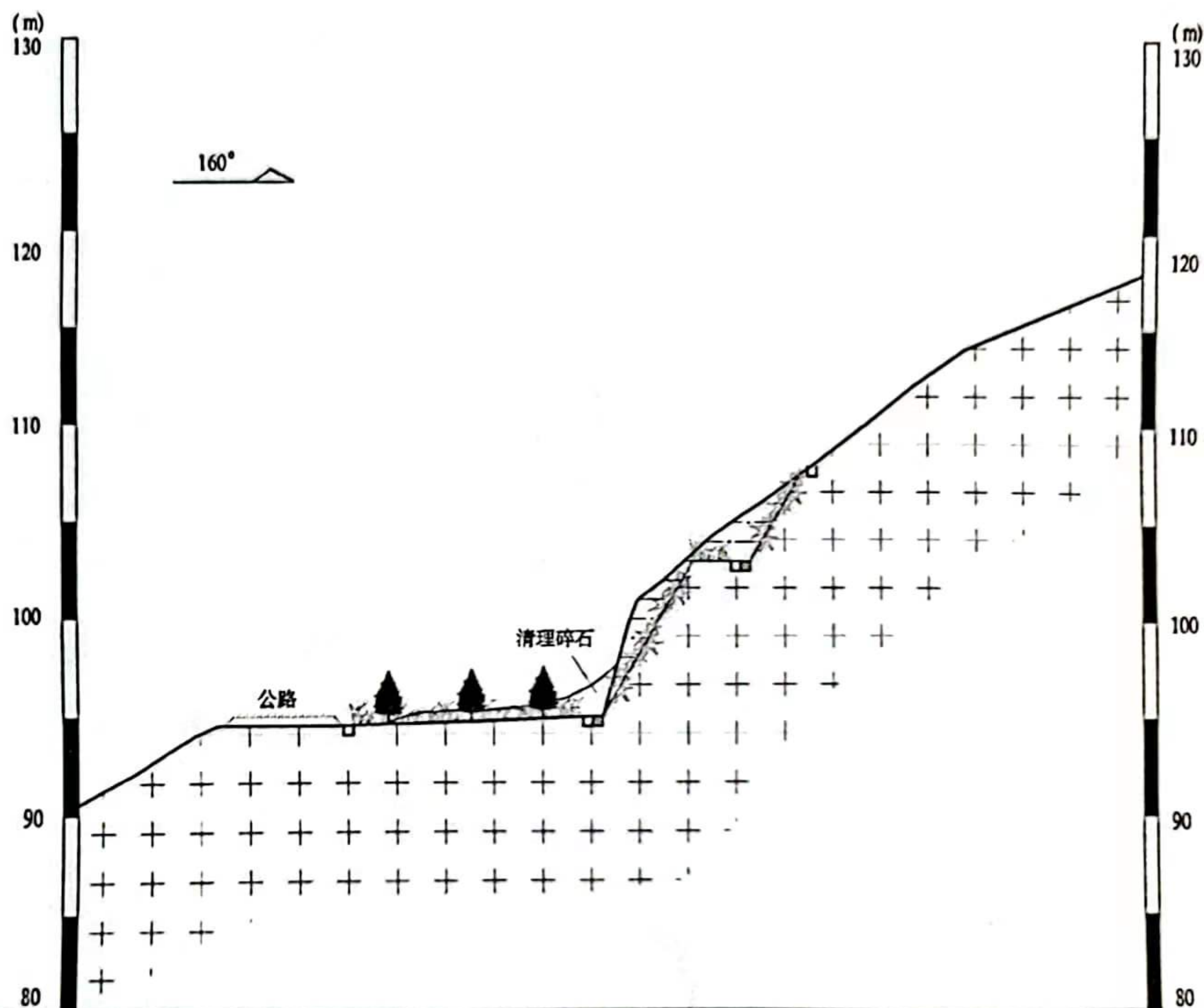









临湘市忠防镇邱坪社区老屋组村级公路边坡滑坡应急治理工程1-1'剖面图

1: 500



图例

-  花岗岩
-  开挖区
-  截排水沟
-  种植槽
-  藤蔓植物
-  乔木
-  混合灌草种子

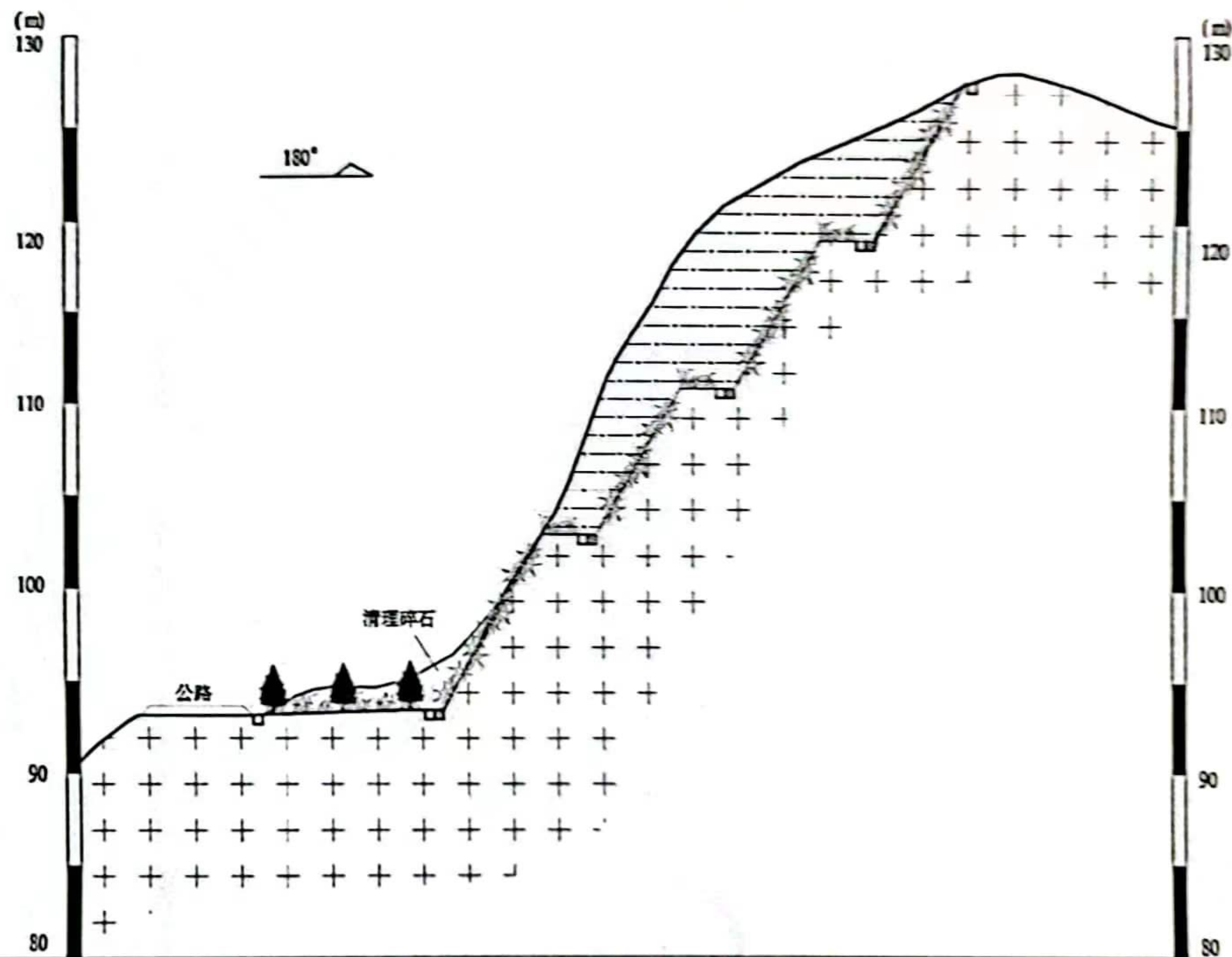
距离		
位置	X: 455906.80	X: 455925.62
	Y: 3248180.23	Y: 3248128.54
方向	N 20° W	S 20° E

湖南省遥感地质调查监测所








设计	李志磊	工程名称	临湘市忠防镇邱坪社区老屋组村级公路边坡滑坡应急治理工程	图号
制图	李志磊			1-1'剖面图
审核	谢剑峰	比例	1: 500	
审定	黄国刚	日期	2023.07	

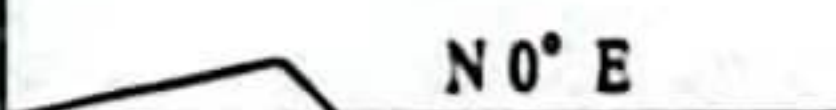
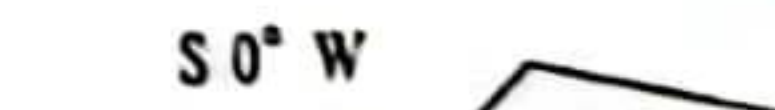
临湘市忠防镇邱坪社区老屋组村级公路边坡滑坡应急治理工程2-2'剖面图

1:500



图例

-  花岗岩
-  开挖区
-  截排水沟
-  种植槽
-  藤蔓植物
-  乔木
-  混合灌草种子

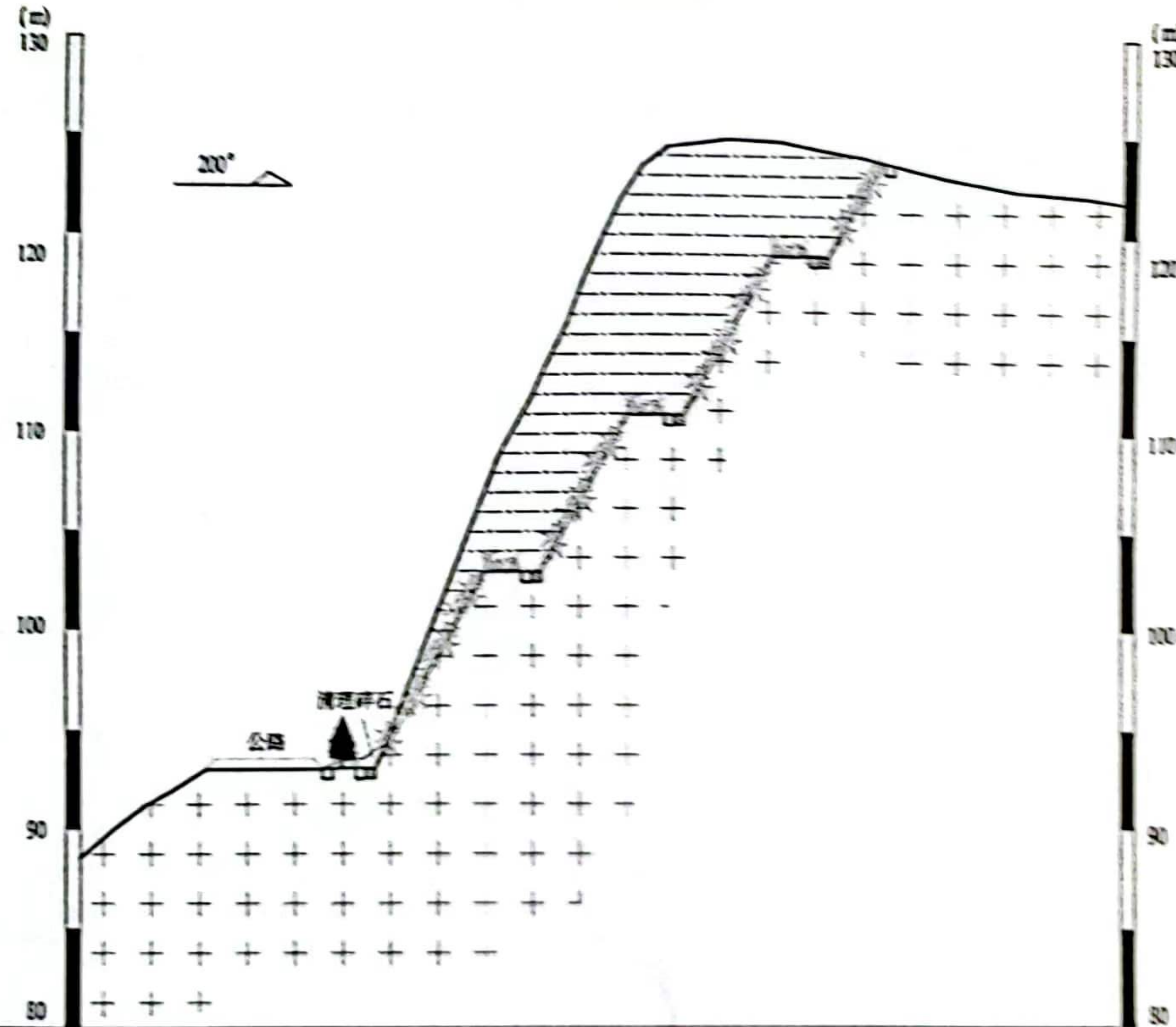
距离		
位置	X: 455943.99	X: 455943.99
	Y: 3248187.71	Y: 3248127.71
方向	 N 0° E	 S 0° W

湖南省遥感地质调查监测所








设计	李志磊	工程名称	临湘市忠防镇邱坪社区老屋组村级公路边坡滑坡应急治理工程	图号
制图	李志磊			2-2'剖面图
审核	谢剑峰	比例	1:500	
审定	黄国刚	日期	2023.07	

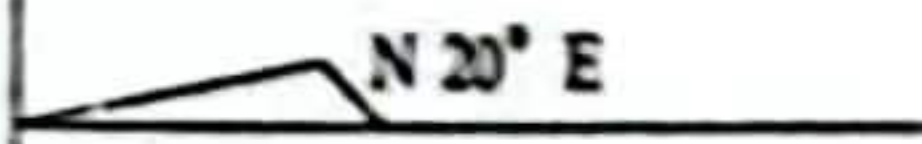

临湘市忠防镇邱坪社区老屋组村级公路边坡滑坡应急治理方案3-3'剖面图

1:500



图例

-  花岗岩
-  开挖区
-  截排水沟
-  种植槽
-  藤蔓植物
-  乔木
-  混合播草种子

距离		
位置	X: 455979.47	X: 455980.66
	Y: 3248177.22	Y: 3248175.53
方向		

湖南省遥感地质调查监测所

设计	李志磊	工程名称	临湘市忠防镇邱坪社区老屋组村级公路边坡滑坡应急治理工程	图号	25
制图	李志磊				
审核	谢剑峰	3-3'剖面图			
审定	黄国刚	比例 1:500	日期 2023.07		